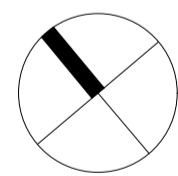


Kopia mapy zasadniczej  
do celów informacyjnych  
Skala 1:500  
Obiekt: Gdańsk – ul. Niedzia39/64kowskiego  
Nr sekcji mapy: 6.222.24.09.4.2, -4  
Nr obrębu: 1 12513

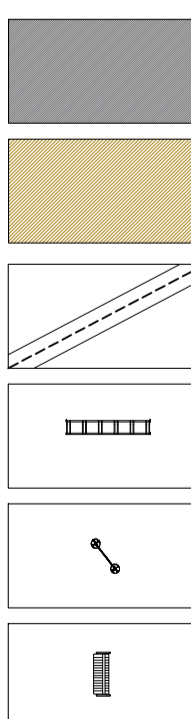
URZ11/64D MIEJSKI  
W GDAŃSKU  
O.D.G. i K.

w dniu 18.10.2017 r.

Nr (podpis)



LEGENDA:



PROJEKTOWANA NAWIERZCHNIA TYPU HANSE GRAND  
POW. 677 m<sup>2</sup>

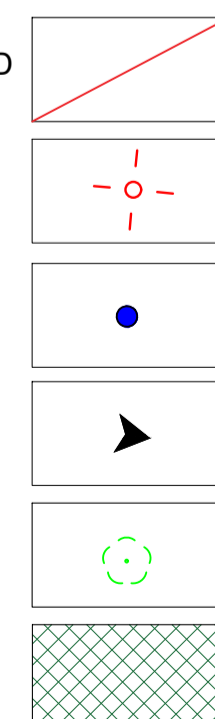
PROJEKTOWANE UPORZĄDKOWANIE TERENU W  
PASIE 1 m OD ŚCIEŻKI

OŚ ŚCIEŻKI

PROJEKTOWANY STOJAK NA ROWERY

PROJEKTOWANE TABLICE EDUKACYJNE

PROJEKTOWANE ŁAWKI



PROJEKTOWANY PRZEWÓD ELEKTRYCZNY

PROJEKTOWANE OŚWIETLENIE

PROJEKTOWANY KOSZ NA ŚMIECI

WEJŚCIE

ISTNIEJĄCE DRZEWIA WYSOKIE

ISTNIEJĄCY LAS

INWESTOR	 <b>DYREKCJA ROZBUDOWY MIASTA GDAŃSKA</b> ul. Żaglowa 11 80-560 Gdańsk				
INŻYNIERIA PROJEKTOWA	 <b>"INDOM"</b> Mieczysław Ktaczek ul. Ogrodowa 5, 80-297 Banino				
TEMAT	<b>Projekt parku leśnego przy ul. Niedziałkowskiego.</b> dz. nr 901/2, ul. Niedziałkowskiego, Gdańsk obręb Osowa				
PROJEKTOWAŁ	mgr inż. arch. Olga Zabulewicz		upr. nr 528/POOKK/2012 PO-1238		
DATA			PODPIS		
OPROJEKTOWAŁ	mgr inż. arch. Magdalena Roszkowska				
RYSUNEK	<b>ZAGOSPODAROWANIE PLAN SYTUACYJNY</b>				
	DATA	FAZA	BRANŻA	SKALA	FORMAT
LISTOPAD 2017	KONCEPCJA	ARCH.	1:400	A1	01